

Smolensko g. 10D-42,
Vilnius LT-03234
Įmonės kodas 300615480
e-mail:info@azprojektai.lt



Projekto pavadinimas

Administracinės paskirties pastatų (kontorų, Un. Nr. 7396-0002-0095 ir Un. Nr. 7396-0002-0162) Sakališkio g. 2, Rokiškyje, kapitalinio remonto projektas

Projekto numeris

AZP-023-292

Projektuotojas

UAB "A-Z Projektai"

Statytojas

VĮ "Valstybinių miškų urėdija"

Projekto rengimo etapas

Techninis projektas

Statinio paskirtis

Administracinės paskirties pastatai. Unikalus Nr. 7396-0002-0095 ir Unikalus Nr. 7396-0002-0162

Statinio vieta

Sakališkio g. 2, Rokiškis.

Statybos rūšis

Statinio kapitalinis remontas

Statinio kategorija

Neypatingieji

Projekto dalis

Priedai

Byla (tomas)

Priedai

Laida

0

UAB "A-Z Projektai"

Direktorius]

Projekto vadovas

Projekto dalies vadovas .

Vilnius, 2023

Priedai		40
Priedų sudėtis	2 psl.	1
Projekto rengėjo Registrų centro išrašas	3 psl.	1
Įsakymai (-as) dėl projektų vadovų skyrimo	4 psl.	1
PV kvalifikacijos atestatas	5 psl.	1
Projektuotojų kvalifikacijos atestatai	6-12 psl.	7
Registrų centro išrašas	13-22 psl.	10
Registrų centro išrašas (žemės sklypo)	23-25 psl.	3
Žemės sklypo planas	26-27 psl.	2
Topografinė nuotrauka	28-31 psl.	4
Pritarimas projekto sprendiniams	32-33 psl.	2
Projektinių pasiūlymų suderinimas su Užsakovu	34-39 psl.	6
Mokėjimas už statybos leidimą	40 psl.	1




LIETUVOS RESPUBLIKA

JURIDINIŲ ASMENŲ REGISTRAS

REGISTRAVIMO PAŽYMĖJIMAS

Pavadinimas: **UAB "A-Z Projektai"**
Kodas: **300615480**
Teisinė forma: **Uždaroji akcinė bendrovė**
Įregistravimo data: **2006 m. lapkričio 14 d.**
Registro tvarkytojas: **Valstybės įmonė Registrų centras**
Pažymėjimą išdavė: **Valstybės įmonės Registrų centro Vilniaus filialas**

Juridinių asmenų registravimo skyriaus
grupės vedėja



Pažymėjimas išduotas: **2006 m. lapkričio 14 d.**

Nr. 099973

**UAB „A-Z PROJEKTAI“
DIREKTORIUS**

**ĮSAKYMAS
DĖL SKYRIMO**

2023 m. lapkričio mėn. 09 d. Nr. I-23-11 (1)
Vilnius

Vykdamas Pirkimo sutartį Nr. CPO270598/AZP-023-290 numatyta parengti administracinės paskirties pastato **Sakališkio g. 2, Rokiškis** kapitalinio remonto projektą.

1. S k i r i u

..... projekto vadove ir projekto vykdymo priežiūros vadove (kvalifikacijos atestatas Nr. Nr. A1979).

2. Projektui parengti s k i r i u šiuos projekto dalių vadovus:

Bylos Nr.	Projekto dalies pavadinimas	PDV vardas, pavardė,	Atestato Nr.
I.	Bendroji dalis		Nr. A1979
II.	Sklypo plano dalis		Nr. A1979
III.	Architektūrinė dalis		Nr. A1979
IV.	Konstručių dalis		Nr. 16159
V.	Vandentiekio ir nuotekų šalinimo dalis		Nr. 18155
VI.	Šildymo, vėdinimo ir oro kondicionavimo dalis		Nr. 27349
VII.	Elektrotechninė dalis		Nr. 24656
VIII.	Elektroninių ryšių dalis		Nr. 24656
IX.	Apsauginės signalizacijos dalis		Nr. 24656
X.	Gaisro aptikimo ir signalizavimo dalis		Nr. 24656
XI.	Pasirengimo statybai ir statybos darbų organizavimo dalis		Nr. 36754
XII.	Statybos skaičiuojamosios kainos nustatymo dalis		Nr. 38256

Direktorius

Su įsakymu susipažinau



**KVALIFIKACIJOS
A T E S T A T A S**

LIETUVOS ARCHITEKTŲ RŪMAI

Nr. A 1979

**Statinio projekto, statinio projekto vykdymo priežiūros,
statinio projekto architektūrinės dalies,
statinio projekto architektūrinės dalies vykdymo priežiūros,
statinio projekto sklypo plano (sklypo sutvarkymo) dalies,
statinio projekto sklypo plano (sklypo sutvarkymo) dalies vykdymo priežiūros
vadovė**

**Statinių rūšys: pastatai ir inžineriniai statiniai
Statinių kategorija: ypatingieji ir neypatingieji statiniai**

**Teritorijų planavimo vadovė
Kompleksinio teritorijų planavimo dokumentų rūšies:
vietovės lygmens detalieji planai
Specialiojo teritorijų planavimo dokumentų rūšies:
vietovės lygmens inžinerinės infrastruktūros vystymo planai**

Lietuvos architektų rūmų pirmininkas

Išduota 2013 m. lapkričio mėn. 22 d.
pagal Architektų profesinio atestavimo komisijos posėdžio protokolą Nr. 84.
Atnaujinta 2023 m. gruodžio mėn. 5 d. Lietuvos architektų rūmų sprendimu Nr. 23/12/S-209
pagal Architektų profesinio atestavimo komisijos
2023 m. lapkričio mėn. 29 d. posėdžio protokolą Nr. 209



STATYBOS PRODUKCIJOS
SERTIFIKAVIMO CENTRAS

Valstybės įmonė Statybos produkcijos sertifikavimo centras, įmonės kodas 110068926, Linkmenų g. 28, LT-08217 Vilnius

KVALIFIKACIJOS ATESTATAS


Nr.16159



A.k. 

Suteikta teisė eiti ypatingojo statinio projekto dalies vadovo ir ypatingojo statinio projekto dalies vykdymo priežiūros vadovo pareigas.

Statiniai: gyvenamieji ir negyvenamieji pastatai, taip pat minėti statiniai, esantys kultūros paveldo objekto teritorijoje, jo apsaugos zonoje, kultūros paveldo vietovėje.
Projekto dalis: konstrukcijų.

Direktorius 



25132

Išduotas 2020 m. birželio 15 d.

Pirmą kartą išduotas 2005 m. spalio 14 d.

Kvalifikacijos atestatų registras skelbiamas www.spsc.lt



STATYBOS PRODUKCIJOS
SERTIFIKAVIMO CENTRAS

Valstybės įmonė Statybos produkcijos sertifikavimo centras, įmonės kodas 110068926, Linkmenų g. 28, LT-08217 Vilnius

KVALIFIKACIJOS ATESTATAS

Nr.18155

A.k. [redacted]

Suteikta teisė eiti ypatingojo statinio projekto dalies vadovo ir ypatingojo statinio projekto dalies vykdymo priežiūros vadovo pareigas.

Statiniai: gyvenamieji ir negyvenamieji pastatai, susisiekimo komunikacijos, inžineriniai tinklai, hidrotechnikos statiniai, kiti inžineriniai statiniai, taip pat minėti statiniai, esantys kultūros paveldo objekto teritorijoje, jo apsaugos zonoje, kultūros paveldo vietovėje.

Projekto dalis: vandentiekio ir nuotekų šalinimo.

Direktoriui [redacted]



23940

Išduotas 2019 m. liepos 5 d.

Pirmą kartą išduotas 2006 m. spalio 27 d.

Kvalifikacijos atestatų registras skelbiamas www.spsc.lt



STATYBOS PRODUKCIJOS
SERTIFIKAVIMO CENTRAS

Valstybės įmonė Statybos produkcijos sertifikavimo centras, įmonės kodas 110068926, Linkmenų g. 28, LT-08217 Vilnius

KVALIFIKACIJOS ATESTATAS

Nr.27349



Suteikta teisė eiti ypatingojo statinio projekto dalies vadovo ir ypatingojo statinio projekto dalies vykdymo priežiūros vadovo pareigas.

Statiniai: gyvenamieji ir negyvenamieji pastatai, taip pat minėti statiniai, esantys kultūros paveldo objekto teritorijoje, jo apsaugos zonoje, kultūros paveldo vietovėje. Projekto dalys: šildymo, vėdinimo ir oro kondicionavimo, šilumos gamybos (iki 2 MW galios) ir tiekimo.

Direktorius



27290

Išduotas 2021 m. lapkričio 9 d.

Pirmą kartą išduotas 2011 m. gegužės 3 d.

Kvalifikacijos atestatų registras skelbiamas www.spsc.lt



STATYBOS PRODUKCIJOS
SERTIFIKAVIMO CENTRAS

Valstybės įmonė Statybos produkcijos sertifikavimo centras, įmonės kodas 110068926, Linkmenų g. 28, LT-08217 Vilnius

KVALIFIKACIJOS ATESTATAS

Nr.24656

Suteikta teisė eiti ypatingojo statinio projekto dalies vadovo ir ypatingojo statinio projekto dalies vykdymo priežiūros vadovo pareigas.

Statiniai: gyvenamieji ir negyvenamieji pastatai, susisiekimui komunikacijos, inžineriniai tinklai, hidrotechnikos statiniai, kiti inžineriniai statiniai, taip pat minėti statiniai, esantys kultūros paveldo objekto teritorijoje, jo apsaugos zonoje, kultūros paveldo vietovėje.

Projekto dalys: elektrotechnikos (iki 10 kV įtampos), procesų valdymo ir automatizacijos, elektroninių ryšių (telekomunikacijų), apsauginės signalizacijos, gaisro aptikimo ir signalizavimo.

Direktorius



Išduotas 2018 m. gegužės 28 d.

Pirmą kartą išduotas 2009 m. birželio 23 d.

Kvalifikacijos atestatų registras skelbiamas www.spsc.lt

20848



STATYBOS PRODUKCIJOS
SERTIFIKAVIMO CENTRAS

Valstybės įmonė Statybos produkcijos sertifikavimo centras, įmonės kodas 110068926, Linkmenų g. 28, LT-08217 Vilnius

KVALIFIKACIJOS ATESTATAS

Nr.36754

Suteikta teisė eiti ypatingojo statinio projekto dalies vadovo ir ypatingojo statinio projekto dalies vykdymo priežiūros vadovo pareigas.

Statiniai: gyvenamieji ir negyvenamieji pastatai, taip pat minėti statiniai, esantys kultūros paveldo objekto teritorijoje, jo apsaugos zonoje, kultūros paveldo vietovėje.
Projekto dalis: pasirengimo statybai ir statybos darbų organizavimo.

Direktorius



20547

Išduotas 2018 m. balandžio 30 d.

Pirmą kartą išduotas 2016 m. lapkričio 16 d.

Kvalifikacijos atestatų registras skelbiamas www.spsc.lt

KVALIFIKACIJOS ATESTATAS

Nr. 40998

Suteikta teisė eiti ypatingojo statinio projekto dalies vadovo ir ypatingojo statinio projekto dalies vykdymo priežiūros vadovo pareigas.

Statiniai: gyvenamieji ir negyvenamieji pastatai, inžineriniai tinklai, susisiekimo komunikacijos, hidrotechnikos statiniai, kiti inžineriniai statiniai, taip pat minėti statiniai, esantys kultūros paveldo objekto teritorijoje, jo apsaugos zonoje, kultūros paveldo vietovėje.

Projekto dalis: gaisrinės saugos.

Direktorius

Išduotas 2022 m. spalio 14 d.

Pirmą kartą išduotas 2022 m. rugsėjo 28 d.

Kvalifikacijos atestatų registras skelbiamas www.ssva.lt



STATYBOS PRODUKCIJOS
SERTIFIKAVIMO CENTRAS

Valstybės įmonė Statybos produkcijos sertifikavimo centras, įmonės kodas 110068926, Linkmenų g. 28, LT-08217 Vilnius

KVALIFIKACIJOS ATESTATAS

Nr.38256

A.k.

Suteikta teisė eiti ypatingojo statinio projekto dalies vadovės ir ypatingojo statinio projekto dalies vykdymo priežiūros vadovės pareigas.

Statiniai: gyvenamieji ir negyvenamieji pastatai, susisiekimo komunikacijos, inžineriniai tinklai, kiti inžineriniai statiniai.

Projekto dalis: statybos skaičiuojamosios kainos nustatymo.

Direktorius



20411

Išduotas 2018 m. balandžio 26 d.

Pirmą kartą išduotas 2018 m. balandžio 26 d.

Kvalifikacijos atestatų registras skelbiamas www.spsc.lt

**VALSTYBĖS ĮMONĖ REGISTRŲ CENTRAS**Lvivo g. 25-101, 09320 Vilnius, tel. (8 5) 2688 262, el. p. info@registrucentras.lt
Duomenys kaupiami ir saugomi Juridinių asmenų registre, kodas 124110246**NEKILNOJAMOJO TURTO REGISTRO DUOMENŲ BAZĖS IŠRAŠAS**

2023-11-07 16:16:03

1. Nekilnojamojo turto registre įregistruotas turtas:Registro Nr.: **44/2307936**
Registro tipas: **Žemės sklypas**
Sudarymo data: **2018-12-06**
Adresas: **Rokiškis, Sakališkio g. 2****2. Nekilnojamieji daiktai:**

2.1.

Žemės sklypas
Unikalus daikto numeris: **4400-5117-4716**
Žemės sklypo kadastro numeris ir kadastro vietovės pavadinimas: **7375/0007:12 Rokiškio m. k.v.**
Daikto pagrindinė naudojimo paskirtis: **Kita**
Žemės sklypo naudojimo būdas: **Visuomeninės paskirties teritorijos**
Žemės sklypo plotas: **1.7067 ha**
Kelių plotas: **0.0404 ha**
Užstatyta teritorija: **1.6180 ha**
Vandens telkinių plotas: **0.0325 ha**
Kitos žemės plotas: **0.0158 ha**
Žemės ūkio naudmenų našumo balas: **32.2**
Matavimų tipas: **Žemės sklypas suformuotas atliekant kadastrinius matavimus**
Vidutinė rinkos vertė: **30500 Eur**
Vidutinės rinkos vertės nustatymo data: **2018-12-06**
Vidutinės rinkos vertės nustatymo būdas: **Masinis vertinimas**
Kadastro duomenų nustatymo data: **2018-09-27****3. Daikto priklausiniai iš kito registro: įrašų nėra****4. Nuosavybė:**

4.1.

Nuosavybės teisė
Savininkas: **LIETUVOS RESPUBLIKA, a.k. 111105555**
Daiktas: **žemės sklypas Nr. 4400-5117-4716, aprašytas p. 2.1.**
Įregistravimo pagrindas: **2018-11-16 Nacionalinės žemės tarnybos teritorinio skyriaus vedėjo sprendimas Nr. 25SK-1088-(14.25.110.)**
Įrašas galioja: **Nuo 2018-12-06****5. Valstybės ir savivaldybių žemės patikėjimo teisė:**

5.1.

Valstybinės žemės patikėjimo teisė
Patikėtinis: **Nacionalinė žemės tarnyba prie Aplinkos ministerijos, a.k. 188704927**
Daiktas: **žemės sklypas Nr. 4400-5117-4716, aprašytas p. 2.1.**
Įregistravimo pagrindas: **2018-11-16 Nacionalinės žemės tarnybos teritorinio skyriaus vedėjo sprendimas Nr. 25SK-1088-(14.25.110.)**
Įrašas galioja: **Nuo 2018-12-06****6. Kitos daiktinės teisės:**

6.1.

Kelio servitutas - teisė važiuoti transporto priemonėmis (tarnaujantis)
Daiktas: **žemės sklypas Nr. 4400-5117-4716, aprašytas p. 2.1.**
Įregistravimo pagrindas: **2018-11-16 Nacionalinės žemės tarnybos teritorinio skyriaus vedėjo sprendimas Nr. 25SK-1088-(14.25.110.)**
Plotas: **0.0404 ha**
Įrašas galioja: **Nuo 2018-12-06****7. Juridiniai faktai:**

7.1.

Sudaryta panaudos sutartis
Panaudos gavėjas: **Valstybės įmonė Valstybinių miškų urėdija, a.k. 132340880**
Daiktas: **žemės sklypas Nr. 4400-5117-4716, aprašytas p. 2.1.**
Įregistravimo pagrindas: **2019-02-28 Panaudos sutartis Nr. 25SUN-4-(14.25.56.)**
Plotas: **1.7067 ha**
Įrašas galioja: **Nuo 2019-03-21**
Terminas: **Nuo 2019-02-28 iki 2028-02-28****8. Žymos:**

8.1.

Teritorija, kurioje taikomos SŽNS, neįregistruota Nekilnojamojo turto registre: vandens tiekimo ir nuotekų, paviršinių nuotekų tvarkymo infrastruktūros apsaugos zonos (III skyrius, dešimtas skirsnis)
Daiktas: **žemės sklypas Nr. 4400-5117-4716, aprašytas p. 2.1.**

Įregistravimo pagrindas: 2019-06-06 Lietuvos Respublikos specialiųjų žemės naudojimo sąlygų įstatymas Nr. XIII-2166
2019-12-19 Lietuvos Respublikos žemės ūkio ministro įsakymas Nr. 3D-711
Plotas: 0.1007 ha
Įrašas galioja: Nuo 2023-01-01

8.2. Teritorija, kurioje taikomos SŽNS, neįregistruota Nekilnojamojo turto registre: elektros tinklų apsaugos zonos (III skyrius, ketvirtasis skirsnis)

Daiktas: žemės sklypas Nr. 4400-5117-4716, aprašytas p. 2.1.
Įregistravimo pagrindas: 2019-06-06 Lietuvos Respublikos specialiųjų žemės naudojimo sąlygų įstatymas Nr. XIII-2166
2019-12-19 Lietuvos Respublikos žemės ūkio ministro įsakymas Nr. 3D-711
Plotas: 0.0182 ha
Įrašas galioja: Nuo 2023-01-01

8.3. Teritorija, kurioje taikomos SŽNS, neįregistruota Nekilnojamojo turto registre: kelių apsaugos zonos (III skyrius, antrasis skirsnis)

Daiktas: žemės sklypas Nr. 4400-5117-4716, aprašytas p. 2.1.
Įregistravimo pagrindas: 2019-06-06 Lietuvos Respublikos specialiųjų žemės naudojimo sąlygų įstatymas Nr. XIII-2166
2019-12-19 Lietuvos Respublikos žemės ūkio ministro įsakymas Nr. 3D-711
Plotas: 0.0488 ha
Įrašas galioja: Nuo 2023-01-01

8.4. Teritorija, kurioje taikomos SŽNS, neįregistruota Nekilnojamojo turto registre: elektroninių ryšių tinklų elektroninių ryšių infrastruktūros apsaugos zonos (III skyrius, vienuoliktasis skirsnis)

Daiktas: žemės sklypas Nr. 4400-5117-4716, aprašytas p. 2.1.
Įregistravimo pagrindas: 2019-06-06 Lietuvos Respublikos specialiųjų žemės naudojimo sąlygų įstatymas Nr. XIII-2166
2019-12-19 Lietuvos Respublikos žemės ūkio ministro įsakymas Nr. 3D-711
Plotas: 0.0209 ha
Įrašas galioja: Nuo 2023-01-01

9. Teritorijos, kuriose taikomos SŽNS, įrašytos į NTK kadastro duomenų byloje įrašytų duomenų pagrindu: įrašų nėra

10. Daikto registravimas ir kadastro žymos:

10.1. Suformuotas naujas (daikto registravimas)
Daiktas: žemės sklypas Nr. 4400-5117-4716, aprašytas p. 2.1.
Įregistravimo pagrindas: 2018-09-27 Nekilnojamojo daikto kadastro duomenų byla
2018-11-16 Nacionalinės žemės tarnybos teritorinio skyriaus vedėjo sprendimas Nr. 25SK-1088-(14.25.110.)
Plotas: 1.7067 ha
Įrašas galioja: Nuo 2018-12-06

10.2. Kadastrinius matavimus atliko (kadastro žyma)

Daiktas: žemės sklypas Nr. 4400-5117-4716, aprašytas p. 2.1.
Įregistravimo pagrindas: 2015-05-15 Kvalifikacijos pažymėjimas Nr. 2M-M-2261
2018-09-27 Nekilnojamojo daikto kadastro duomenų byla
Įrašas galioja: Nuo 2018-12-06

11. Duomenys apie įregistruotas teritorijas, kuriose taikomos specialiosios žemės naudojimo sąlygos:

11.1. Teritorijos pavadinimas: vienuoliktasis skirsnis
Teritorijos unikalus numeris: 100353482

Įregistravimo pagrindas: Lietuvos Respublikos susisiekimo ministerija; 2022-06-10 Telia tinklo apsaugos zonos planas Rokiškio rajono savivaldybėje Nr. 3-304
Įregistravimo data: 2022-06-28
Žemės sklypo plotas, patenkantis į Teritoriją: 41 kv. m, nuo 2023-01-04

11.2. Teritorijos pavadinimas: vienuoliktasis skirsnis
Teritorijos unikalus numeris: 100390716

Įregistravimo pagrindas: Lietuvos Respublikos susisiekimo ministerija; 2023-03-13 Telia tinklo apsaugos zonos planas Rokiškio rajono savivaldybėje (papildomas) Nr. 3-110
Įregistravimo data: 2023-03-20
Žemės sklypo plotas, patenkantis į Teritoriją: 106 kv. m, nuo 2023-03-20

11.3. Teritorijos pavadinimas: Elektros tinklų apsaugos zonos (III skyrius, ketvirtasis skirsnis)

Teritorijos unikalus numeris: 100032014
Įregistravimo pagrindas: Lietuvos Respublikos energetikos ministerija; 2021-09-02 Įsakymas dėl Rokiškio elektros tinklų teritorijų plano patvirtinimo Nr. 1-205
Įregistravimo data: 2021-09-16
Žemės sklypo plotas, patenkantis į Teritoriją: 196 kv. m, nuo 2023-01-04

11.4. Teritorijos pavadinimas: Elektros tinklų apsaugos zonos (III skyrius, ketvirtasis skirsnis)

Teritorijos unikalus numeris: 100031322
Įregistravimo pagrindas: Lietuvos Respublikos energetikos ministerija; 2021-09-02 Įsakymas dėl Rokiškio elektros tinklų teritorijų plano patvirtinimo Nr. 1-205

Įregistravimo data: **2021-09-15**

Žemės sklypo plotas, patenkantis į Teritoriją: **7 kv. m, nuo 2023-01-04**

11.5.

Elektroninių ryšių tinklų elektroninių ryšių infrastruktūros apsaugos zonos (III skyrius,

Teritorijos pavadinimas: **vienuoliktasis skirsnis)**

Teritorijos unikalus numeris: **100390107**

Įregistravimo pagrindas: **Lietuvos Respublikos susisiekimo ministerija; 2023-03-13 Telia tinklo apsaugos zonos planas Rokiškio rajono savivaldybėje (papildomas) Nr. 3-110**

Įregistravimo data: **2023-03-14**

Žemės sklypo plotas, patenkantis į Teritoriją: **57 kv. m, nuo 2023-03-14**

12. Registro pastabos ir nuorodos: įrašų nėra

13. Kita informacija: įrašų nėra

14. Informacija apie duomenų sandoriui tikslinimą: įrašų nėra

Dokumentą atspausdino



VALSTYBĖS ĮMONĖ REGISTRŲ CENTRAS
Lvivo g. 25-101, 09320 Vilnius, tel. (8 5) 2688 262, el. p. info@registrucentras.lt
Duomenys kaupiami ir saugomi Juridinių asmenų registre, kodas 124110246

NEKILNOJAMOJO TURTO REGISTRO DUOMENŲ BAZĖS IŠRAŠAS

2023-03-15 16:12:37

1. Nekilnojamojo turto registre įregistruotas turtas:

Registro Nr.: 90/29556
Registro tipas: Statiniai
Sudarymo data: 1996-08-26
Adresas: Rokiškis, Sakališkio g. 2

2. Nekilnojamieji daiktai:

2.1.

Pastatas - Administracinis
Unikalus daikto numeris: 7396-0002-0019
Daikto pagrindinė naudojimo paskirtis: Administracinė
Žymėjimas plane: 1B2p
Statybos pabaigos metai: 1971
Baigtumo procentas: 100 %
Šildymas: Vietinis centrinis šildymas
Vandentiekis: Komunalinis vandentiekis
Nuotekų šalinimas: Komunalinis nuotekų šalinimas
Sienos: Plytos
Stogo danga: Ruberoidas
Aukštų skaičius: 2
Bendras plotas: 395.75 kv. m
Pagrindinis plotas: 259.85 kv. m
Tūris: 1865 kub. m
Užstatytas plotas: 244.00 kv. m
Atkūrimo sąnaudos (statybos vertė): 121574 Eur
Fizinio nusidėvėjimo procentas: 23 %
Atkuriamoji vertė: 93612 Eur
Vidutinė rinkos vertė: 28084 Eur
Vidutinės rinkos vertės nustatymo data: 2000-03-20
Kadastro duomenų nustatymo data: 1996-01-03

2.2.

Pastatas - Dirbtuvės
Unikalus daikto numeris: 7396-0002-0020
Daikto pagrindinė naudojimo paskirtis: Gamybos, pramonės
Žymėjimas plane: 2G1p
Statybos pradžios metai: 1965
Statybos pabaigos metai: 1988
Baigtumo procentas: 100 %
Šildymas: Vietinis centrinis šildymas
Vandentiekis: Vietinis vandentiekis
Nuotekų šalinimas: Vietinis nuotekų šalinimas
Sienos: Plytos
Stogo danga: Ruberoidas
Aukštų skaičius: 1
Bendras plotas: 769.91 kv. m
Pagrindinis plotas: 505.23 kv. m
Tūris: 4566 kub. m
Užstatytas plotas: 906.00 kv. m
Atkūrimo sąnaudos (statybos vertė): 199296 Eur
Atkuriamoji vertė: 143611 Eur
Vidutinė rinkos vertė: 43083 Eur
Vidutinės rinkos vertės nustatymo data: 2000-03-20
Kadastro duomenų nustatymo data: 1996-01-03

2.3.

Pastatas - Dirbtuvės
Unikalus daikto numeris: 7396-0002-0034
Daikto pagrindinė naudojimo paskirtis: Gamybos, pramonės
Žymėjimas plane: 3G1p
Statybos pabaigos metai: 1990
Baigtumo procentas: 100 %
Nuotekų šalinimas: Vietinis nuotekų šalinimas
Sienos: Plytos
Stogo danga: Asbestcementis
Aukštų skaičius: 1
Bendras plotas: 623.30 kv. m
Pagrindinis plotas: 271.67 kv. m
Tūris: 2826 kub. m
Užstatytas plotas: 715.00 kv. m
Atkūrimo sąnaudos (statybos vertė): 87367 Eur
Fizinio nusidėvėjimo procentas: 12 %
Atkuriamoji vertė: 76883 Eur
Vidutinė rinkos vertė: 23065 Eur
Vidutinės rinkos vertės nustatymo data: 2000-03-20
Kadastro duomenų nustatymo data: 1996-01-03

2.4.

Pastatas - Katilinė
Unikalus daikto numeris: 7396-0002-0040

Daikto pagrindinė naudojimo paskirtis: **Kita**
Žymėjimas plane: **4H1p**
Statybos pabaigos metai: **1975**
Baigtumo procentas: **100 %**
Sildymas: **Vietinis centrinis šildymas**
Vandentiekis: **Vietinis vandentiekis**
Nuolekų šalinimas: **Vietinis nuotekų šalinimas**
Sienos: **Plytos**
Stogo danga: **Ruberoidas**
Aukštų skaičius: **1**
Bendras plotas: **167.15 kv. m**
Pagrindinis plotas: **152.93 kv. m**
Tūris: **996 kub. m**
Užstatytas plotas: **199.00 kv. m**
Atkūrimo sąnaudos (statybos vertė): **82447 Eur**
Fizinio nusidėvėjimo procentas: **30 %**
Atkuriamoji vertė: **57713 Eur**
Vidutinė rinkos vertė: **17314 Eur**
Vidutinės rinkos vertės nustatymo data: **2000-03-20**
Kadastro duomenų nustatymo data: **1996-01-03**

2.5. **Pastatas - Garažas**

Unikalus daikto numeris: **7396-0002-0051**
Daikto pagrindinė naudojimo paskirtis: **Garažų**
Žymėjimas plane: **5G1p**
Statybos pabaigos metai: **1960**
Baigtumo procentas: **100 %**
Sienos: **Plytos**
Stogo danga: **Asbestcementis**
Aukštų skaičius: **1**
Bendras plotas: **205.14 kv. m**
Pagrindinis plotas: **205.14 kv. m**
Tūris: **745 kub. m**
Užstatytas plotas: **233.00 kv. m**
Atkūrimo sąnaudos (statybos vertė): **40247 Eur**
Fizinio nusidėvėjimo procentas: **48 %**
Atkuriamoji vertė: **20928 Eur**
Vidutinė rinkos vertė: **6279 Eur**
Vidutinės rinkos vertės nustatymo data: **2000-03-20**
Kadastro duomenų nustatymo data: **1996-01-03**

2.6. **Pastatas - Degalinė**

Unikalus daikto numeris: **7396-0002-0062**
Daikto pagrindinė naudojimo paskirtis: **Kita**
Žymėjimas plane: **6H1p**
Statybos pradžios metai: **1979**
Statybos pabaigos metai: **1995**
Baigtumo procentas: **100 %**
Sienos: **Plytos**
Stogo danga: **Ruberoidas**
Aukštų skaičius: **1**
Bendras plotas: **167.77 kv. m**
Pagrindinis plotas: **60.83 kv. m**
Tūris: **600 kub. m**
Užstatytas plotas: **105.00 kv. m**
Atkūrimo sąnaudos (statybos vertė): **48158 Eur**
Atkuriamoji vertė: **36525 Eur**
Vidutinė rinkos vertė: **10957 Eur**
Vidutinės rinkos vertės nustatymo data: **2000-03-20**
Kadastro duomenų nustatymo data: **1996-01-03**

2.7. **Pastatas - Garažas**

Unikalus daikto numeris: **7396-0002-0084**
Daikto pagrindinė naudojimo paskirtis: **Garažų**
Žymėjimas plane: **8G2p**
Statybos pabaigos metai: **1990**
Baigtumo procentas: **100 %**
Sienos: **Plytos**
Stogo danga: **Asbestcementis**
Aukštų skaičius: **2**
Bendras plotas: **723.02 kv. m**
Pagrindinis plotas: **723.02 kv. m**
Tūris: **1638 kub. m**
Užstatytas plotas: **388.00 kv. m**
Atkūrimo sąnaudos (statybos vertė): **90002 Eur**
Fizinio nusidėvėjimo procentas: **12 %**
Atkuriamoji vertė: **79202 Eur**
Vidutinė rinkos vertė: **23760 Eur**
Vidutinės rinkos vertės nustatymo data: **2000-03-20**
Kadastro duomenų nustatymo data: **1996-01-03**

2.8. **Pastatas - Kontora**

Unikalus daikto numeris: **7396-0002-0095**
Daikto pagrindinė naudojimo paskirtis: **Administracinė**
Žymėjimas plane: **9B2p**
Statybos pabaigos metai: **1990**
Baigtumo procentas: **100 %**

Šildymas: **Centrinis šildymas iš centralizuotų sistemų**
 Vandentiekis: **Komunalinis vandentiekis**
 Nuotekų šalinimas: **Komunalinis nuotekų šalinimas**
 Sienos: **Plytos**
 Stogo danga: **Plastikas**
 Aukštų skaičius: **2**
 Bendras plotas: **305.92 kv. m**
 Pagrindinis plotas: **213.44 kv. m**
 Tūris: **1290 kub. m**
 Užstatytas plotas: **195.00 kv. m**
 Atkūrimo sąnaudos (statybos vertė): **101164 Eur**
 Fizinio nusidėvėjimo procentas: **8 %**
 Atkuriamoji vertė: **93071 Eur**
 Vidutinė rinkos vertė: **27921 Eur**
 Vidutinės rinkos vertės nustatymo data: **2000-03-20**
 Kadastro duomenų nustatymo data: **1996-01-03**

2.9.

Pastatas - Garažas
 Adresas: **Rokiškis, Sakališkio g. 6**
 Unikalus daikto numeris: **7396-0002-0108**
 Daikto pagrindinė naudojimo paskirtis: **Garažų**
 Žymėjimas plane: **10G1p**
 Statybos pradžios metai: **1988**
 Statybos pabaigos metai: **1988**
 Baigtumo procentas: **100 %**
 Sienos: **Plytos**
 Stogo danga: **Asbestcementis**
 Aukštų skaičius: **1**
 Bendras plotas: **300.27 kv. m**
 Pagrindinis plotas: **300.27 kv. m**
 Tūris: **1641 kub. m**
 Užstatytas plotas: **342.00 kv. m**
 Atkūrimo sąnaudos (statybos vertė): **88652 Eur**
 Fizinio nusidėvėjimo procentas: **14 %**
 Atkuriamoji vertė: **76241 Eur**
 Vidutinė rinkos vertė: **20500 Eur**
 Vidutinės rinkos vertės nustatymo būdas: **Masinis vertinimas**
 Vidutinės rinkos vertės nustatymo data: **2021-04-14**
 Kadastro duomenų nustatymo data: **1996-01-03**

2.10.

Pastatas - Garažas
 Adresas: **Rokiškis, Sakališkio g. 6**
 Unikalus daikto numeris: **7396-0002-0119**
 Daikto pagrindinė naudojimo paskirtis: **Garažų**
 Žymėjimas plane: **12G1p**
 Statybos pradžios metai: **1987**
 Statybos pabaigos metai: **1987**
 Baigtumo procentas: **100 %**
 Sienos: **Plytos**
 Stogo danga: **Asbestcementis**
 Aukštų skaičius: **1**
 Bendras plotas: **403.19 kv. m**
 Pagrindinis plotas: **403.19 kv. m**
 Tūris: **1843 kub. m**
 Užstatytas plotas: **439.00 kv. m**
 Atkūrimo sąnaudos (statybos vertė): **60770 Eur**
 Fizinio nusidėvėjimo procentas: **16 %**
 Atkuriamoji vertė: **51047 Eur**
 Vidutinė rinkos vertė: **26500 Eur**
 Vidutinės rinkos vertės nustatymo būdas: **Masinis vertinimas**
 Vidutinės rinkos vertės nustatymo data: **2021-04-14**
 Kadastro duomenų nustatymo data: **1996-01-03**

2.11.

Pastatas - Garažas
 Unikalus daikto numeris: **7396-0002-0122**
 Daikto pagrindinė naudojimo paskirtis: **Garažų**
 Žymėjimas plane: **13G1p**
 Statybos pabaigos metai: **1993**
 Baigtumo procentas: **41 %**
 Sienos: **Plytos**
 Stogo danga: **Asbestcementis**
 Aukštų skaičius: **1**
 Bendras plotas: **49.69 kv. m**
 Pagrindinis plotas: **49.69 kv. m**
 Tūris: **202 kub. m**
 Užstatytas plotas: **55.00 kv. m**
 Atkūrimo sąnaudos (statybos vertė): **4647 Eur**
 Fizinio nusidėvėjimo procentas: **12 %**
 Atkuriamoji vertė: **4089 Eur**
 Vidutinė rinkos vertė: **1227 Eur**
 Vidutinės rinkos vertės nustatymo data: **2000-03-20**
 Kadastro duomenų nustatymo data: **1996-01-03**

2.12.

Pastatas - Garažas
 Unikalus daikto numeris: **7396-0002-0136**
 Daikto pagrindinė naudojimo paskirtis: **Garažų**
 Žymėjimas plane: **16G1p**

Statybos pabaigos metai: **1979**
 Baigtumo procentas: **100 %**
 Sienos: **Plytos**
 Stogo danga: **Asbestcementis**
 Aukštų skaičius: **1**
 Bendras plotas: **126.56 kv. m**
 Pagrindinis plotas: **126.56 kv. m**
 Tūris: **458 kub. m**
 Užstatytas plotas: **143.00 kv. m**
 Atkūrimo sąnaudos (statybos vertė): **30011 Eur**
 Fizinio nusidėvėjimo procentas: **25 %**
 Atkuriamoji vertė: **22508 Eur**
 Vidutinė rinkos vertė: **6753 Eur**
 Vidutinės rinkos vertės nustatymo data: **2000-03-20**
 Kadastro duomenų nustatymo data: **1996-01-03**

2.13.

Pastatas - Dirbtuvės
 Unikalus daikto numeris: **7396-0002-0151**
 Daikto pagrindinė naudojimo paskirtis: **Gamybos, pramonės**
 Žymėjimas plane: **20G1p**
 Statybos pabaigos metai: **1960**
 Baigtumo procentas: **100 %**
 Šildymas: **Vietinis centrinis šildymas**
 Sienos: **Plytos**
 Stogo danga: **Asbestcementis**
 Aukštų skaičius: **1**
 Bendras plotas: **79.65 kv. m**
 Pagrindinis plotas: **79.65 kv. m**
 Tūris: **280 kub. m**
 Užstatytas plotas: **108.00 kv. m**
 Koordinatė X: **6204704.37**
 Koordinatė Y: **597461.63**
 Atkūrimo sąnaudos (statybos vertė): **7566 Eur**
 Fizinio nusidėvėjimo procentas: **48 %**
 Atkuriamoji vertė: **3934 Eur**
 Vidutinė rinkos vertė: **1180 Eur**
 Vidutinės rinkos vertės nustatymo data: **2000-03-20**
 Kadastro duomenų nustatymo data: **1996-01-03**

2.14.

Pastatas - Kontora
 Unikalus daikto numeris: **7396-0002-0162**
 Daikto pagrindinė naudojimo paskirtis: **Administracinė**
 Žymėjimas plane: **39B1mp**
 Statybos pabaigos metai: **1998**
 Baigtumo procentas: **100 %**
 Šildymas: **Centrinis šildymas iš centralizuotų sistemų**
 Vandentiekis: **Komunalinis vandentiekis**
 Nuotekų šalinimas: **Komunalinis nuotekų šalinimas**
 Sienos: **Rąstai**
 Stogo danga: **Asbestcementis**
 Aukštų skaičius: **1**
 Bendras plotas: **57.83 kv. m**
 Pagrindinis plotas: **42.95 kv. m**
 Tūris: **256 kub. m**
 Užstatytas plotas: **71.00 kv. m**
 Atkūrimo sąnaudos (statybos vertė): **12445 Eur**
 Fizinio nusidėvėjimo procentas: **2 %**
 Atkuriamoji vertė: **12196 Eur**
 Vidutinė rinkos vertė: **3659 Eur**
 Vidutinės rinkos vertės nustatymo data: **2000-03-20**
 Kadastro duomenų nustatymo data: **1998-09-21**

2.15.

Pastatas - Plovykla
 Adresas: **Rokiškis, Sakališkio g. 6**
 Unikalus daikto numeris: **7396-0002-0173**
 Daikto pagrindinė naudojimo paskirtis: **Pagalbinio ūkio**
 Žymėjimas plane: **11H1p**
 Statybos pradžios metai: **1988**
 Statybos pabaigos metai: **1988**
 Baigtumo procentas: **100 %**
 Sienos: **Plytos**
 Aukštų skaičius: **1**
 Tūris: **36 kub. m**
 Užstatytas plotas: **12.00 kv. m**
 Atkūrimo sąnaudos (statybos vertė): **4930 Eur**
 Fizinio nusidėvėjimo procentas: **40 %**
 Atkuriamoji vertė: **2960 Eur**
 Atkūrimo sąnaudų (statybos vertės) ir atkuriamosios vertės
 nustatymo data: **2021-04-14**
 Vidutinė rinkos vertė: **326 Eur**
 Vidutinės rinkos vertės nustatymo būdas: **Atkuriamoji vertė**
 Vidutinės rinkos vertės nustatymo data: **2021-04-14**
 Kadastro duomenų nustatymo data: **1996-01-03**

2.16.

Pastatas - Daržinė
 Unikalus daikto numeris: **7396-0002-0184**
 Daikto pagrindinė naudojimo paskirtis: **Pagalbinio ūkio**

Žymėjimas plane: 14F1m
 Statybos pabaigos metai: 1994
 Baigtumo procentas: 100 %
 Sienos: Medis su karkasu
 Aukštų skaičius: 1
 Tūris: 536 kub. m
 Užstatytas plotas: 126.00 kv. m
 Atkūrimo sąnaudos (statybos vertė): 5007 Eur
 Fizinio nusidėvėjimo procentas: 18 %
 Atkuriamoji vertė: 4105 Eur
 Vidutinė rinkos vertė: 1232 Eur
 Vidutinės rinkos vertės nustatymo data: 2000-03-20
 Kadastro duomenų nustatymo data: 1996-01-03

2.17. **Kiti inžineriniai statiniai - Kieno statiniai**
 Adresas: Rokiškis, Sakališkio g. 6
 Aprašymas / pastabos: (kiemo aptvėrimas, plovyklos duobė)
 Unikalus daikto numeris: 7396-0002-0362
 Daikto pagrindinė naudojimo paskirtis: **Kiti inžineriniai statiniai**
 Statybos pradžios metai: 1979
 Statybos pabaigos metai: 1980
 Baigtumo procentas: 100 %
 Atkūrimo sąnaudos (statybos vertė): 22156 Eur
 Fizinio nusidėvėjimo procentas: 75 %
 Atkuriamoji vertė: 5532 Eur
 Atkūrimo sąnaudų (statybos vertės) ir atkuriamosios vertės
 nustatymo data: 2011-01-03
 Vidutinė rinkos vertė: 773 Eur
 Vidutinės rinkos vertės nustatymo būdas: **Atkuriamoji vertė**
 Vidutinės rinkos vertės nustatymo data: 2011-01-03
 Kadastro duomenų nustatymo data: 2011-01-03

2.18. Priklausinys: **Kiti inžineriniai statiniai - Kaminas**
 Priklausanti dalis: 1/1 priklauso pastatui Nr. 7396-0002-0040, aprašytam p. 2.4.
 Unikalus daikto numeris: 4400-3896-7174
 Daikto pagrindinė naudojimo paskirtis: **Kiti inžineriniai statiniai**
 Žymėjimas plane: k
 Statybos pradžios metai: 1972
 Statybos pabaigos metai: 1975
 Kap. remonto pradžios metai: 2015
 Kap. remonto pabaigos metai: 2016
 Statinio kategorija: I grupės nesudėtingasis
 Baigtumo procentas: 100 %
 Aukštis: 14.50 m
 Kiekis: 1 vnt.
 Medžiaga: Dekoratyvinis plytų mūras
 Atkūrimo sąnaudos (statybos vertė): 75400 Eur
 Fizinio nusidėvėjimo procentas: 50 %
 Atkuriamoji vertė: 37700 Eur
 Atkūrimo sąnaudų (statybos vertės) ir atkuriamosios vertės
 nustatymo data: 2016-01-07
 Vidutinė rinkos vertė: 3770 Eur
 Vidutinės rinkos vertės nustatymo būdas: **Atkuriamoji vertė**
 Vidutinės rinkos vertės nustatymo data: 2016-01-07
 Kadastro duomenų nustatymo data: 2016-01-07

3. Daikto priklausiniai iš kito registro: įrašų nėra

4. Nuosavybė:

- 4.1. **Nuosavybės teisė**
 Savininkas:
 Daiktas: pastatas Nr. 7396-0002-0108, aprašytas p. 2.9.
 pastatas Nr. 7396-0002-0119, aprašytas p. 2.10.
 pastatas Nr. 7396-0002-0173, aprašytas p. 2.15.
 Registravimo pagrindas: 2021-08-31 Pirkimo - pardavimo sutartis Nr. 9483
 Įrašas galioja: Nuo 2021-09-02
- 4.2. **Nuosavybės teisė**
 Savininkas: LIETUVOS RESPUBLIKA, a.k. 111105553
 Daiktas: kiti statiniai Nr. 4400-3896-7174, aprašyti p. 2.18.
 Registravimo pagrindas: 1996-06-19 Apskritis viršinininko įsakymas Nr. 13t
 1998-10-20 Statinio priėmimo naudoti aktas
 2015-07-21 Asmens prašymas Nr. B1-492
 Įrašas galioja: Nuo 2015-07-29
- 4.3. **Nuosavybės teisė**
 Savininkas: LIETUVOS RESPUBLIKA, a.k. 111105553
 Daiktas: pastatas Nr. 7396-0002-0019, aprašytas p. 2.1.
 pastatas Nr. 7396-0002-0020, aprašytas p. 2.2.
 pastatas Nr. 7396-0002-0034, aprašytas p. 2.3.
 pastatas Nr. 7396-0002-0040, aprašytas p. 2.4.
 pastatas Nr. 7396-0002-0051, aprašytas p. 2.5.
 pastatas Nr. 7396-0002-0062, aprašytas p. 2.6.
 pastatas Nr. 7396-0002-0084, aprašytas p. 2.7.
 pastatas Nr. 7396-0002-0095, aprašytas p. 2.8.
 pastatas Nr. 7396-0002-0122, aprašytas p. 2.11.

pastatas Nr. 7396-0002-0136, aprašytas p. 2.12.
 pastatas Nr. 7396-0002-0151, aprašytas p. 2.13.
 pastatas Nr. 7396-0002-0162, aprašytas p. 2.14.
 pastatas Nr. 7396-0002-0184, aprašytas p. 2.16.
 kiti statiniai Nr. 7396-0002-0362, aprašyti p. 2.17.
 Įregistravimo pagrindas: 1996-06-19 Apskritis viršininko įsakymas Nr. 131
 1998-10-20 Statinio priėmimo naudoti aktas
 Įrašas galioja: Nuo 1998-11-06

5. Valstybės ir savivaldybių žemės patikėjimo teisė: įrašų nėra

6. Kitos daiktinės teisės:

6.1.

Turto patikėjimo teisė
 Patikėtinis: Valstybės įmonė Valstybinių miškų urėdija, a.k. 132340880
 Daiktas: pastatas Nr. 7396-0002-0019, aprašytas p. 2.1.
 pastatas Nr. 7396-0002-0020, aprašytas p. 2.2.
 pastatas Nr. 7396-0002-0034, aprašytas p. 2.3.
 pastatas Nr. 7396-0002-0040, aprašytas p. 2.4.
 pastatas Nr. 7396-0002-0051, aprašytas p. 2.5.
 pastatas Nr. 7396-0002-0062, aprašytas p. 2.6.
 pastatas Nr. 7396-0002-0084, aprašytas p. 2.7.
 pastatas Nr. 7396-0002-0095, aprašytas p. 2.8.
 pastatas Nr. 7396-0002-0122, aprašytas p. 2.11.
 pastatas Nr. 7396-0002-0136, aprašytas p. 2.12.
 pastatas Nr. 7396-0002-0151, aprašytas p. 2.13.
 pastatas Nr. 7396-0002-0162, aprašytas p. 2.14.
 pastatas Nr. 7396-0002-0184, aprašytas p. 2.16.
 kiti statiniai Nr. 7396-0002-0362, aprašyti p. 2.17.
 kiti statiniai Nr. 4400-3896-7174, aprašyti p. 2.18.
 Įregistravimo pagrindas: 2018-01-08 Įsakymas Nr. D1-7
 2018-01-12 Perdavimo - priėmimo aktas Nr. B6-31
 Įrašas galioja: Nuo 2018-03-29

7. Juridiniai faktai:

7.1.

Asmeninė nuosavybė
 Daiktas: pastatas Nr. 7396-0002-0108, aprašytas p. 2.9.
 pastatas Nr. 7396-0002-0119, aprašytas p. 2.10.
 pastatas Nr. 7396-0002-0173, aprašytas p. 2.15.
 Įregistravimo pagrindas: 2021-08-31 Pirkimo - pardavimo sutartis Nr. 9483
 Įrašas galioja: Nuo 2021-09-02

7.2.

Sudarvta nuomos sutartis
 Nuomininkas:
 Daiktas: pastatas Nr. 7396-0002-0095, aprašytas p. 2.8.
 Įregistravimo pagrindas: 2015-08-14 Nuomos sutartis Nr. F20-95
 Plotas: 31.22 kv. m
 Įrašas galioja: Nuo 2015-11-12
 Terminas: Nuo 2015-08-14 iki 2020-08-14

8. Žymos: įrašų nėra

9. Teritorijos, kuriose taikomos SŽNS, įrašytos į NTK kadastro duomenų byloje įrašytų duomenų pagrindu: įrašų nėra

10. Daikto registravimas ir kadastro žymos:

10.1.

Kapitalinis remontas (daikto registravimas)
 Daiktas: kiti statiniai Nr. 4400-3896-7174, aprašyti p. 2.18.
 Įregistravimo pagrindas: 2016-01-07 Nekilnojamojo daikto kadastro duomenų byla
 2016-01-25 Deklaracija apie statybos užbaigimą / paskirties pakeitimą Nr. 1
 Įrašas galioja: Nuo 2016-02-23

10.2.

Kadastrinius matavimus atliko (kadastro žyma)
 Valstybės įmonės Registrų centro Panevėžio filialas, a.k. 147025577
 Daiktas: kiti statiniai Nr. 4400-3896-7174, aprašyti p. 2.18.
 Įregistravimo pagrindas: 2016-01-07 Nekilnojamojo daikto kadastro duomenų byla
 Licencija Nr. G-734-(623)
 Kvalifikacijos pažymėjimas Nr. 2M-M-676
 Įrašas galioja: Nuo 2016-02-23

10.3.

Suformuotas naujas (daikto registravimas)
 Daiktas: kiti statiniai Nr. 4400-3896-7174, aprašyti p. 2.18.
 Įregistravimo pagrindas: 2015-07-21 Asmens prašymas Nr. B1-492
 2015-07-23 Nekilnojamojo daikto kadastro duomenų byla
 Įrašas galioja: Nuo 2015-07-29

10.4.

Kadastro duomenų tikslinimas (daikto registravimas)
 Daiktas: kiti statiniai Nr. 7396-0002-0362, aprašyti p. 2.17.
 Įregistravimo pagrindas: 2011-01-03 Nekilnojamojo daikto kadastro duomenų byla
 2011-03-15 Asmens prašymas Nr. B1-146
 Įrašas galioja: Nuo 2011-03-22

10.5.

Kadastrinius matavimus atliko (kadastro žyma)
 Valstybės įmonės Registrų centro Panevėžio filialas, a.k. 147025577
 Daiktas: kiti statiniai Nr. 7396-0002-0362, aprašyti p. 2.17.

Įregistravimo pagrindas: 2011-01-03 Nekilnojamojo daikto kadastro duomenų byla
Kvalifikacijos pažymėjimas Nr. 2M-M-348
Licencija Nr. G-734-(623)
Įrašas galioja: Nuo 2011-03-22

- 11. Duomenys apie įregistruotas teritorijas, kuriose taikomos specialiosios žemės naudojimo sąlygos: įrašų nėra
- 12. Registro pastabos ir nuorodos: įrašų nėra
- 13. Kita informacija: įrašų nėra
- 14. Informacija apie duomenų sandoriui tikslinimą: įrašų nėra

Dokumentą atspausdino

**VALSTYBĖS ĮMONĖ REGISTRŲ CENTRAS**Lvivo g. 25-101, 09320 Vilnius, tel. (8 5) 2688 262, el. p. info@registrucentras.lt
Duomenys kaupiami ir saugomi Juridinių asmenų registre, kodas 124110246**NEKILNOJAMOJO TURTO REGISTRO DUOMENŲ BAZĖS IŠRAŠAS**

2023-11-07 16:16:03

1. Nekilnojamojo turto registre įregistruotas turtas:Registro Nr.: **44/2307936**
Registro tipas: **Žemės sklypas**
Sudarymo data: **2018-12-06**
Adresas: **Rokiškis, Sakališkio g. 2****2. Nekilnojamieji daiktai:**

2.1.

Žemės sklypas
Unikalus daikto numeris: **4400-5117-4716**
Žemės sklypo kadastro numeris ir kadastro vietovės pavadinimas: **7375/0007:12 Rokiškio m. k.v.**
Daikto pagrindinė naudojimo paskirtis: **Kita**
Žemės sklypo naudojimo būdas: **Visuomeninės paskirties teritorijos**
Žemės sklypo plotas: **1.7067 ha**
Kelių plotas: **0.0404 ha**
Užstatyta teritorija: **1.6180 ha**
Vandens telkinių plotas: **0.0325 ha**
Kitos žemės plotas: **0.0158 ha**
Žemės ūkio naudmenų našumo balas: **32.2**
Matavimų tipas: **Žemės sklypas suformuotas atliekant kadastrinius matavimus**
Vidutinė rinkos vertė: **30500 Eur**
Vidutinės rinkos vertės nustatymo data: **2018-12-06**
Vidutinės rinkos vertės nustatymo būdas: **Masinis vertinimas**
Kadastro duomenų nustatymo data: **2018-09-27****3. Daikto priklausiniai iš kito registro: įrašų nėra****4. Nuosavybė:**

4.1.

Nuosavybės teisė
Savininkas: **LIETUVOS RESPUBLIKA, a.k. 111105555**
Daiktas: **žemės sklypas Nr. 4400-5117-4716, aprašytas p. 2.1.**
Įregistravimo pagrindas: **2018-11-16 Nacionalinės žemės tarnybos teritorinio skyriaus vedėjo sprendimas Nr. 25SK-1088-(14.25.110.)**
Įrašas galioja: **Nuo 2018-12-06****5. Valstybės ir savivaldybių žemės patikėjimo teisė:**

5.1.

Valstybinės žemės patikėjimo teisė
Patikėtinis: **Nacionalinė žemės tarnyba prie Aplinkos ministerijos, a.k. 188704927**
Daiktas: **žemės sklypas Nr. 4400-5117-4716, aprašytas p. 2.1.**
Įregistravimo pagrindas: **2018-11-16 Nacionalinės žemės tarnybos teritorinio skyriaus vedėjo sprendimas Nr. 25SK-1088-(14.25.110.)**
Įrašas galioja: **Nuo 2018-12-06****6. Kitos daiktinės teisės:**

6.1.

Kelio servitutas - teisė važiuoti transporto priemonėmis (tarnaujantis)
Daiktas: **žemės sklypas Nr. 4400-5117-4716, aprašytas p. 2.1.**
Įregistravimo pagrindas: **2018-11-16 Nacionalinės žemės tarnybos teritorinio skyriaus vedėjo sprendimas Nr. 25SK-1088-(14.25.110.)**
Plotas: **0.0404 ha**
Įrašas galioja: **Nuo 2018-12-06****7. Juridiniai faktai:**

7.1.

Sudaryta panaudos sutartis
Panaudos gavėjas: **Valstybės įmonė Valstybinių miškų urėdija, a.k. 132340880**
Daiktas: **žemės sklypas Nr. 4400-5117-4716, aprašytas p. 2.1.**
Įregistravimo pagrindas: **2019-02-28 Panaudos sutartis Nr. 25SUN-4-(14.25.56.)**
Plotas: **1.7067 ha**
Įrašas galioja: **Nuo 2019-03-21**
Terminas: **Nuo 2019-02-28 iki 2028-02-28****8. Žymos:**

8.1.

Teritorija, kurioje taikomos SŽNS, neįregistruota Nekilnojamojo turto registre: vandens tiekimo ir nuotekų, paviršinių nuotekų tvarkymo infrastruktūros apsaugos zonos (III skyrius, dešimtas skirsnis)
Daiktas: **žemės sklypas Nr. 4400-5117-4716, aprašytas p. 2.1.**

Įregistravimo pagrindas: 2019-06-06 Lietuvos Respublikos specialiųjų žemės naudojimo sąlygų įstatymas Nr. XIII-2166
2019-12-19 Lietuvos Respublikos žemės ūkio ministro įsakymas Nr. 3D-711
Plotas: 0.1007 ha
Įrašas galioja: Nuo 2023-01-01

8.2. Teritorija, kurioje taikomos SŽNS, neįregistruota Nekilnojamojo turto registre: elektros tinklų apsaugos zonos (III skyrius, ketvirtasis skirsnis)

Daiktas: žemės sklypas Nr. 4400-5117-4716, aprašytas p. 2.1.
Įregistravimo pagrindas: 2019-06-06 Lietuvos Respublikos specialiųjų žemės naudojimo sąlygų įstatymas Nr. XIII-2166
2019-12-19 Lietuvos Respublikos žemės ūkio ministro įsakymas Nr. 3D-711
Plotas: 0.0182 ha
Įrašas galioja: Nuo 2023-01-01

8.3. Teritorija, kurioje taikomos SŽNS, neįregistruota Nekilnojamojo turto registre: kelių apsaugos zonos (III skyrius, antrasis skirsnis)

Daiktas: žemės sklypas Nr. 4400-5117-4716, aprašytas p. 2.1.
Įregistravimo pagrindas: 2019-06-06 Lietuvos Respublikos specialiųjų žemės naudojimo sąlygų įstatymas Nr. XIII-2166
2019-12-19 Lietuvos Respublikos žemės ūkio ministro įsakymas Nr. 3D-711
Plotas: 0.0488 ha
Įrašas galioja: Nuo 2023-01-01

8.4. Teritorija, kurioje taikomos SŽNS, neįregistruota Nekilnojamojo turto registre: elektroninių ryšių tinklų elektroninių ryšių infrastruktūros apsaugos zonos (III skyrius, vienuoliktasis skirsnis)

Daiktas: žemės sklypas Nr. 4400-5117-4716, aprašytas p. 2.1.
Įregistravimo pagrindas: 2019-06-06 Lietuvos Respublikos specialiųjų žemės naudojimo sąlygų įstatymas Nr. XIII-2166
2019-12-19 Lietuvos Respublikos žemės ūkio ministro įsakymas Nr. 3D-711
Plotas: 0.0209 ha
Įrašas galioja: Nuo 2023-01-01

9. Teritorijos, kuriose taikomos SŽNS, įrašytos į NTK kadastro duomenų byloje įrašytų duomenų pagrindu: įrašų nėra

10. Daikto registravimas ir kadastro žymos:

10.1. Suformuotas naujas (daikto registravimas)
Daiktas: žemės sklypas Nr. 4400-5117-4716, aprašytas p. 2.1.
Įregistravimo pagrindas: 2018-09-27 Nekilnojamojo daikto kadastro duomenų byla 2018-11-16 Nacionalinės žemės tarnybos teritorinio skyriaus vedėjo sprendimas Nr. 25SK-1088-(14.25.110.)
Plotas: 1.7067 ha
Įrašas galioja: Nuo 2018-12-06

10.2. Kadastrinius matavimus atliko (kadastro žyma)

Daiktas: žemės sklypas Nr. 4400-5117-4716, aprašytas p. 2.1.
Įregistravimo pagrindas: 2015-05-15 Kvalifikacijos pažymėjimas Nr. 2M-M-2261
2018-09-27 Nekilnojamojo daikto kadastro duomenų byla
Įrašas galioja: Nuo 2018-12-06

11. Duomenys apie įregistruotas teritorijas, kuriose taikomos specialiosios žemės naudojimo sąlygos:

11.1. Teritorijos pavadinimas: vienuoliktasis skirsnis
Teritorijos unikalus numeris: 100353482

Įregistravimo pagrindas: Lietuvos Respublikos susisiekimo ministerija; 2022-06-10 Telia tinklo apsaugos zonos planas Rokiškio rajono savivaldybėje Nr. 3-304
Įregistravimo data: 2022-06-28
Žemės sklypo plotas, patenkantis į Teritoriją: 41 kv. m, nuo 2023-01-04

11.2. Teritorijos pavadinimas: vienuoliktasis skirsnis
Teritorijos unikalus numeris: 100390716

Įregistravimo pagrindas: Lietuvos Respublikos susisiekimo ministerija; 2023-03-13 Telia tinklo apsaugos zonos planas Rokiškio rajono savivaldybėje (papildomas) Nr. 3-110
Įregistravimo data: 2023-03-20
Žemės sklypo plotas, patenkantis į Teritoriją: 106 kv. m, nuo 2023-03-20

11.3. Teritorijos pavadinimas: Elektros tinklų apsaugos zonos (III skyrius, ketvirtasis skirsnis)

Teritorijos unikalus numeris: 100032014
Įregistravimo pagrindas: Lietuvos Respublikos energetikos ministerija; 2021-09-02 Įsakymas dėl Rokiškio elektros tinklų teritorijų plano patvirtinimo Nr. 1-205
Įregistravimo data: 2021-09-16
Žemės sklypo plotas, patenkantis į Teritoriją: 196 kv. m, nuo 2023-01-04

11.4. Teritorijos pavadinimas: Elektros tinklų apsaugos zonos (III skyrius, ketvirtasis skirsnis)

Teritorijos unikalus numeris: 100031322
Įregistravimo pagrindas: Lietuvos Respublikos energetikos ministerija; 2021-09-02 Įsakymas dėl Rokiškio elektros tinklų teritorijų plano patvirtinimo Nr. 1-205

Įregistravimo data: **2021-09-15**

Žemės sklypo plotas, patenkantis į Teritoriją: **7 kv. m, nuo 2023-01-04**

11.5.

Elektroninių ryšių tinklų elektroninių ryšių infrastruktūros apsaugos zonos (III skyrius,

Teritorijos pavadinimas: **vienuoliktasis skirsnis)**

Teritorijos unikalus numeris: **100390107**

Įregistravimo pagrindas: **Lietuvos Respublikos susisiekimo ministerija; 2023-03-13 Telia tinklo apsaugos zonos planas Rokiškio rajono savivaldybėje (papildomas) Nr. 3-110**

Įregistravimo data: **2023-03-14**

Žemės sklypo plotas, patenkantis į Teritoriją: **57 kv. m, nuo 2023-03-14**

12. Registro pastabos ir nuorodos: įrašų nėra

13. Kita informacija: įrašų nėra

14. Informacija apie duomenų sandoriui tikslinimą: įrašų nėra

Dokumentą atspausdino

LIETUVA
TELEFONAS 8-600-22380
E. p. info@geoline.lt



ĮMONĖS KODAS 302641399
AB Luminor bankas ŠIAULIŲ SKYRIUS
ATSISKAITOMOJI SĄSKAITA NR.
LT524010044200942376

OBJEKTAS: TOPOGRAFINIS PLANAS

UŽSAKOVAS: UAB „A-Z PROJEKTAI“

ADRESAS: SAKALIŠKIO G. 2, ROKIŠKIS

OBJEKTO NR.	STADIJA:	2024 M.
-------------	----------	---------

Matininkas:



TOPOGRAFINIS PLANAS M 1:500



7960-000
7960-000

Koordinacių sistema - LKS 94
Aukščių sistema - LAS-07
Suderinta TIIS Nr. TIIS-20240219-008911



OBJEKTAS	-	Sėkaiškio g. 2, Rokiškis
COORDINACIŲ SISTEMA:	LKS-94	AUKŠČIŲ SISTEMA: LAS-07
GEODEZININKAS	VARDAS IR PAVARDE	PARAŠAS
		DATA
		2024-02-19

TIIS paslaugos

"Topografinių ir inžinerinių tinklų planų erdvinių duomenų teikimas derinti ir tvarkyti" ataskaita

Sugeneruota: 2024-02-26 13:29

Paslaugos gavėjo informacija

Vardas ir pavardė:

GKP: 1GKV-1584

Paslaugos užsakymo informacija

Numeris: TIIS1-20240219-008911

Paslaugos nuoroda: <https://tiiiis.planuojustatau.lt/portal/orders/TIIS1-20240219-008911>

Pavadinimas: Sakališkio g. 2, Rokiškis

Adresas: Sakališkio g. 2, Rokiškis

Prašymo teritorija: 0.75 ha

Pateikto plano tipas: Topografinis planas – pilnas turinys

Rezervuoti šulinių numeriai: Ne

Paslaugos gavėjo komentaras:

Paslaugos gavėjo įkeltas dokumentas: Topografinis_planas-s0219.pdf

Paslaugos būseną: Prašymas ir erdviniai duomenys priimti

Pateiktą planą ir plano ED suderino

EDT organizacija: Rokiškio rajono savivaldybės administracija (228)

EDT grupė: Rokiškio raj. sav. Architektūros ir paveldosaugos skyrius (229)

Priimtas sprendimas: Erdviniai duomenys priimti

Administracinį sprendimą priėmusio asmens vardas ir pavardė:

Pateiktas tikrinti EDR: Sakaliskio_2_Rokiskis_.dwg

Pridėti dokumentai: Topografinis_planas-s0219.pdf

Veiksmų ir organizacijos priimtų sprendimų išsklotinė

2024-02-19 08:53:58 Gauta užduotis "Priimti ED (TOPO)"

2024-02-26 13:24:06 Erdviniai duomenys priimti

ED pateikti susipažinti

Organizacija: AB „Panevėžio energija“ (344)

Organizacijos grupė: AB "Panevėžio energija". Rokiškio sav. Šilumotiekis (390)

Gautas EDR: Sakaliskio_2_Rokiskis_.dwg

ED pateikti susipažinti

Organizacija: AB „Energijos skirstymo operatorius“ ESO (80)
Organizacijos grupė: AB „Energijos skirstymo operatorius“. Elektros duomenys (81)
Gautas EDR: Sakaliskio_2_Rokiskis_.dwg

ED pateikti susipažinti

Organizacija: Rokiškio rajono savivaldybės administracija (228)
Organizacijos grupė: Rokiškio raj. sav. Žemės ūkio skyrius (230)
Gautas EDR: Sakaliskio_2_Rokiskis_.dwg

ED pateikti susipažinti

Organizacija: Telia Lietuva, AB (86)
Organizacijos grupė: Telia Lietuva, AB. Panevėžio regionas, ryšių tinklo duomenys (422)
Gautas EDR: Sakaliskio_2_Rokiskis_.dwg

ED pateikti susipažinti

Organizacija: UAB „Rokiškio vandenys“ (95)
Gautas EDR: Sakaliskio_2_Rokiskis_.dwg



VALSTYBĖS ĮMONĖ VALSTYBINIŲ MIŠKŲ URĖDIJA

UAB „A-Z projektai“

2024-07-

Nr.

DĖL PRITARIMO PROJEKTO SPRENDINIAMS

Valstybės įmonė Valstybinių miškų urėdija (Statytojas) pritaria UAB „A-Z projektai“ įmonės kodas 300615480 (Projektuotojo), parengtiems techninio projekto „Administracinės paskirties pastatų (kontorų, Un. Nr. 7396-0002-0095 ir Un. Nr. 7396-0002-0162) Sakališkio g. 2, Rokiškyje, kapitalinio remonto projektas“ sprendiniams.

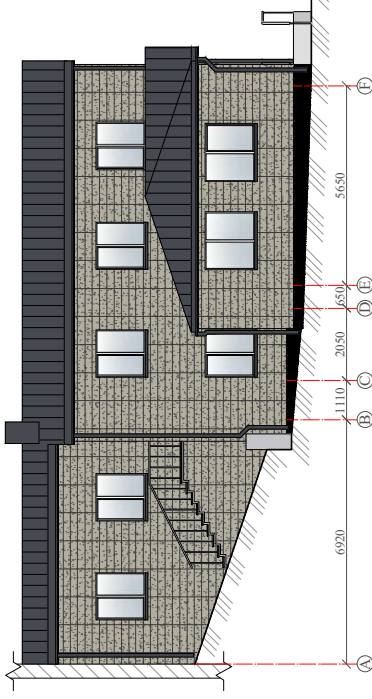
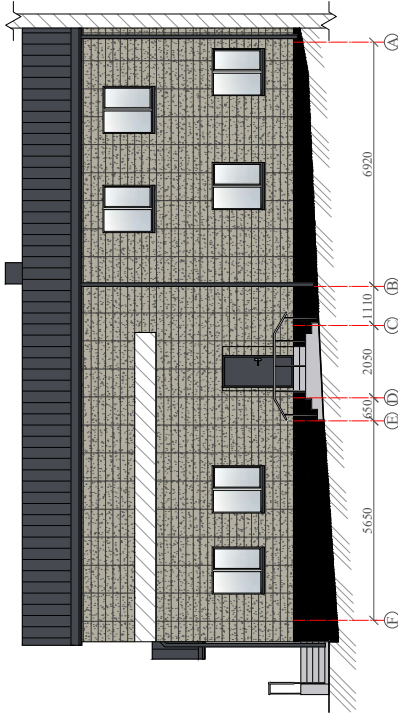
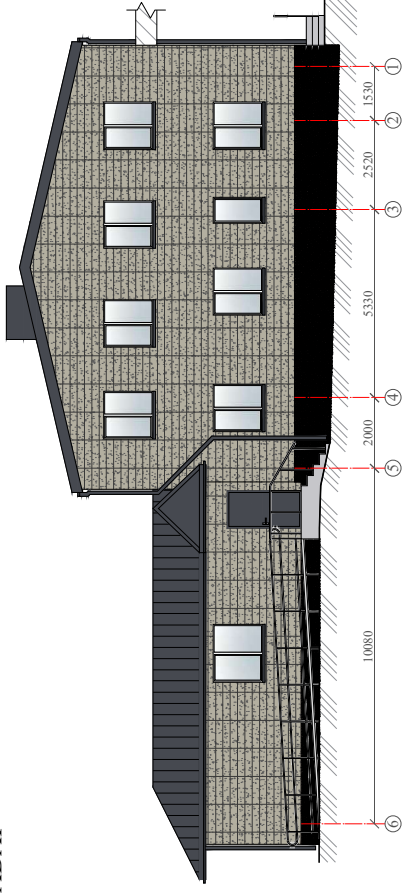
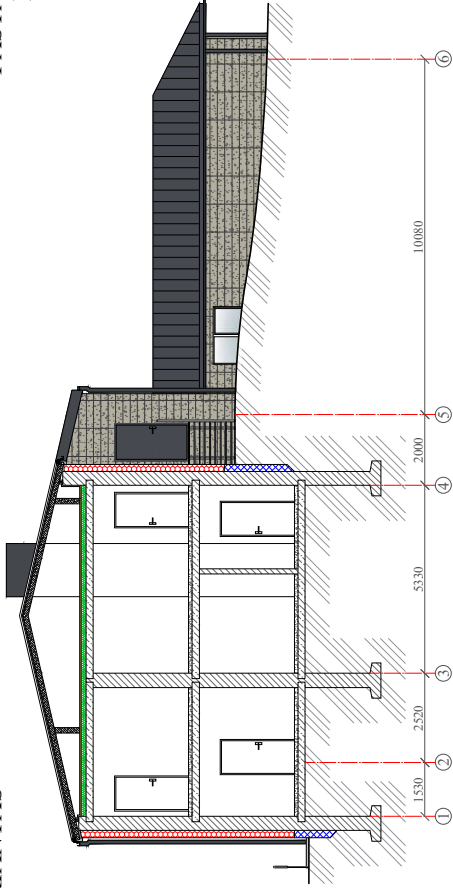
Šiuo pritarimu pažymima, kad techninis projektas atitinka projektavimo užduotį ir iškeltus reikalavimus.

Administravimo direktorius







DETALŪS METADUOMENYS	
Dokumento sudarytojas (-ai)	VĮ Valstybinių miškų urėdija
Dokumento pavadinimas (antraštė)	Dėl pritarimo projekto sprendiniams
Dokumento registracijos data ir numeris	2024-07-08 Nr. 77-S-11594
Dokumento gavimo data ir dokumento gavimo registracijos numeris	-
Dokumento adresatas (-ai)	UAB "A-Z Projektai"
Dokumento specifikacijos identifikavimo žymuo	ADOC-V1.0
Parašo paskirtis	Pasirašymas
Parašą sukūrusio asmens vardas, pavardė ir pareigos	
Parašo sukūrimo data ir laikas	2024-07-08 13:28
Parašo formatas	Ilgalaikio galiojimo (XAdES-XL)
Laiko žymoje nurodytas laikas	2024-07-08 13:28
Informacija apie sertifikavimo paslaugų teikėją	EID-SK 2016
Sertifikato galiojimo laikas	2021-01-22 17:14 - 2026-01-21 23:59
Informacija apie būdus, naudotus metaduomenų vientisumui užtikrinti	-
Pagrindinio dokumento priedų skaičius	0
Pagrindinio dokumento pridedamų dokumentų skaičius	0
Programinės įrangos, kuria naudojantis sudarytas elektroninis dokumentas, pavadinimas	Elpako v.20240612.1
Informacija apie elektroninio dokumento ir elektroninio (-ių) parašo (-ų) tikrinimą (tikrinimo data)	Tikrinant dokumentą nenustatyta jokių klaidų (2024-10-10)
Elektroninio dokumento nuorašo atspausdinimo data ir ją atspausdinęs darbuotojas	2024-10-10 nuorašą suformavo
Paieškos nuoroda	-
Papildomi metaduomenys	-

I VARIANTAS

PASTATŲ FASADAI
M 1:150



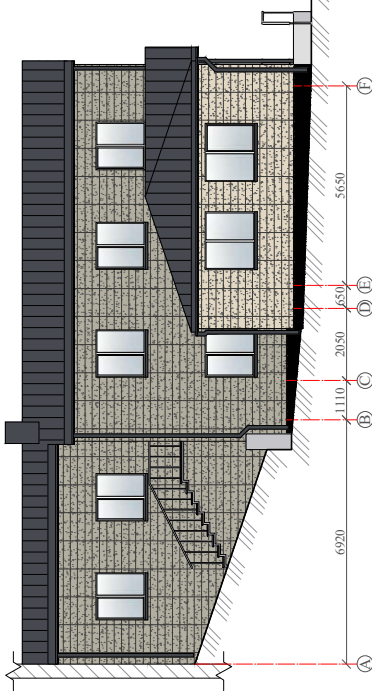
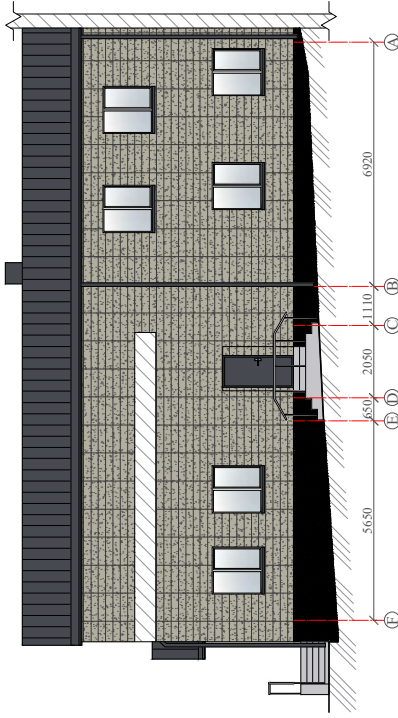
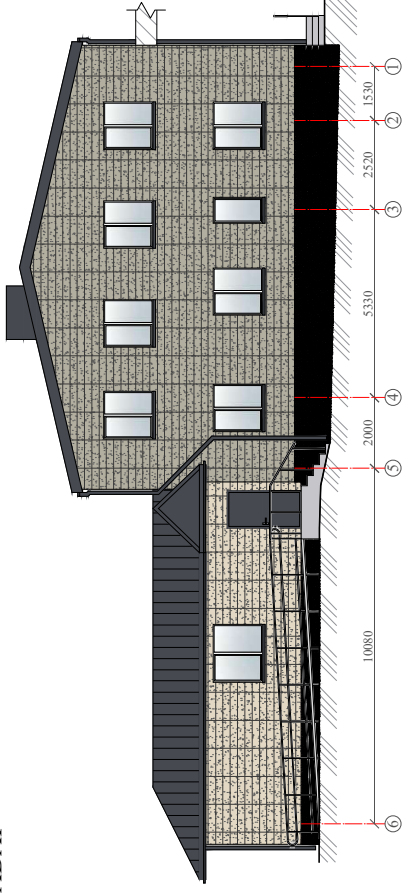
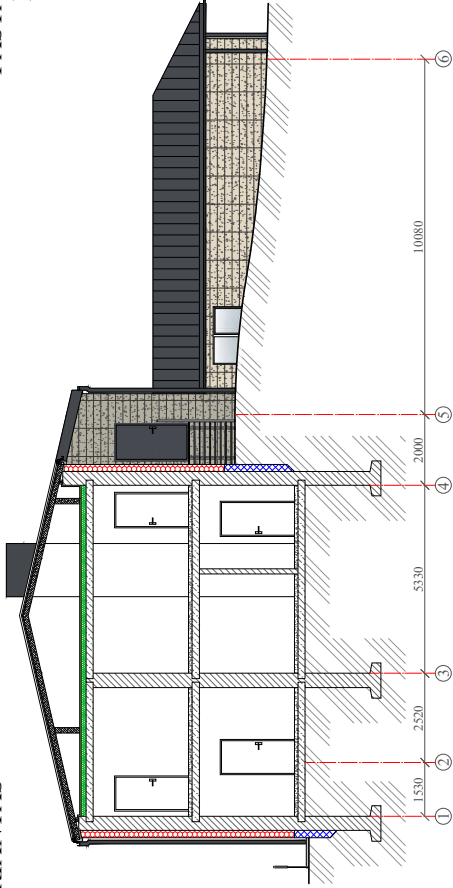
Sutartiniai žymėjimai:

-  Cokolio apdaila mozaikinis tinkas (Marmurit akord 08, spalva tamsiai pilka, pagal RAL 7026) arba analogas.
-  Fasadu išorinės sienos keraminių plytelių, formatas 20x80 cm (pvz. Favaker plytelės, spalva smėlinė - Petra Ocer, pagal RAL 7032) arba analogas.
-  Stogo danga - valcuota skarda (pvz. Rukki RR23, spalva tamsiai pilka) arba analogas.
-  Durų spalva RAL 7024.
-  Langų stiklinimo rėmų PVC spalva balta.
-  Skardos lankstiniai, išorinės palangės, lietavamzdžiai, lietaiviai bei kiti metalo elementai (spalva RAL 7024) arba analogas.







0	2023	Statybos leidimui gauti.
Laida	Išleidimo data	Laidos statusas ir išleidimo priežastis (jei taikoma)
Atestato Nr.	Statinio projekto pavadinimas Administracinės paskirties pastatų (kontonų, Un. Nr. 7396-0002-0095 ir Un. Nr. 7396-0002-0162) Sakalšiško g. 2, Rokiskėje, kapitalinio remonto projektas	
A1979	PV	Dokumento pavadinimas Pastatų fasadai M 1:100
A1979	PDV/ARCH	
	INŽ.	
LT	Sąryšas:	Dokumento žymuo: AZP-023-292-TDP-SA-B-01
		VĮ "Valstybinių miškų urėdija"
		Lapas
		Lapų
		1
		1

II VARIANTAS

PASTATŲ FASADAI
M 1:150



Sutartiniai žymėjimai:

-  Cokolio apdaila mozaikinis tinkas (Marmurit akord 08, spalva tamsiai pilka, pagal RAL 7026) arba analogas.
-  Fasadu išorinės sienos keraminių plytelių, formatas 20x80 cm (pvz. Favaker plytelės, spalva smėlinė - Petra Oere ir Urban beigs, pagal RAL 7032 ir RAL 1013) arba analogas.
-  Stogo danga - valcuota skarda (pvz. Rukki RR23, spalva tamsiai pilka) arba analogas.
-  Durų spalva RAL 7024.
-  Langų stiklinimo rėmų PVC spalva balta.
-  Skardos lankstiniai, išorinės palangės, lietavamzdžiai, lietaiviai bei kiti metalo elementai (spalva RAL 7024) arba analogas.

0	2023	Statybos leidimui gauti.
Latvia	Išleidimo data	Laidos statusas ir išleidimo priežastis (jei taikoma)
Atestato Nr.	Statinio projekto pavadinimas Administracinės paskirties pastatų (kontonų, Un. Nr. 7396-0002-0095 ir Un. Nr. 7396-0002-0162) Sakalšiško g. 2, Rokiškėje, kapitalinio remonto projektas	
A1979	PV	Dokumento pavadinimas Pastatų fasadai M 1:100
A1979	PDV/ARCH	
	INŽ.	
LT	Susvygojus:	Dokumento žymuo: AZP-023-292-TDP-SA-B-01
		VĮ "Valstybinių miškų urėdija"
		Lapas
		Lapy
		1
		1

Nuo:
Išsiųsta:
Kam:
Kopija:
Tema: RE: VMU - objektai.

Laba diena,

Skuodo g. 146, Mažeikių r. – fasadai tinkami.

Sakališkio g. 2, Rokiškyje – pirmas variantas.



From:
Sent: Tuesday, May 14, 2024 3:10 PM
To:
Subject: Ats.: VMU - objektai.

Laba diena,

Siunčiame pakoreguotus Skuodo g. 146, Mažeikių r. fasadus. Fasado spalva – Urban classic Juist.

Taip pat siunčiame Sakališkio g. 2, Rokiškyje fasadų variantus. Pirmas variantas – plytelės Faveker Petra Ocre. Antras variantas – plytelės Faveker Petra Ocre ir Urban Beige. Antrame variante tam, kad atskirti pastatų tūrius, mažesnį pastatą padarėme šviesesnį.

Geros dienos!

Pagarbiai,

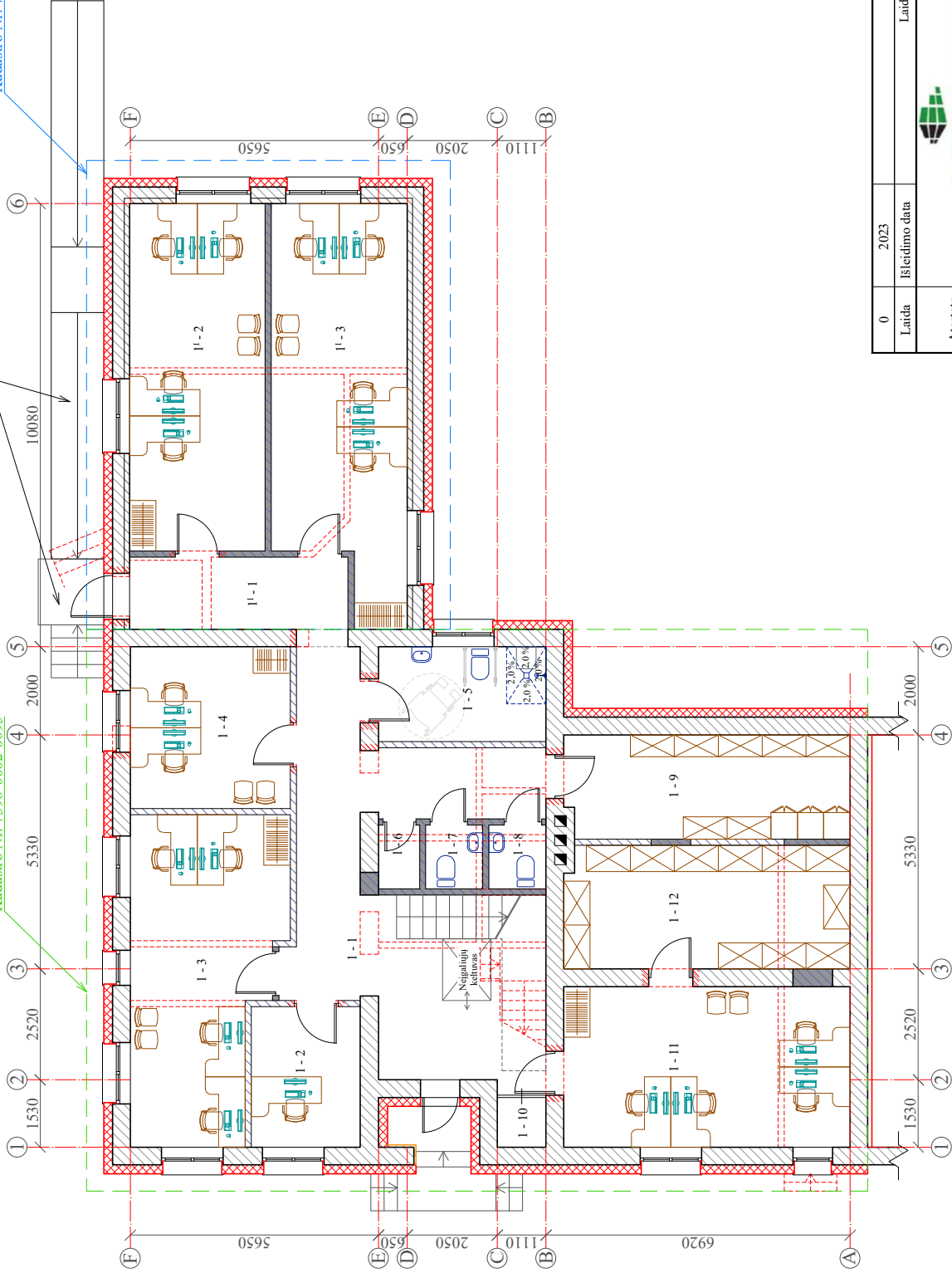
Inžinierius - projektuotojas



I AUKŠTO PLANAS M 1:100

Pandusus ir aikštelę TP projektavimo metu
[Kadastro Nr. 7396-0002-0162](#)

[Kadastro Nr. 7396-0002-0095](#)



Patalpos Nr.	Pavadinimas	Plotas, m ²
1-1	Koridorius	36,26
1-2	Kabinetas	7,94
1-3	Kabinetas	23,53
1-4	Kabinetas	13,40
1-5	San. mazgas ŽN	8,23
1-6	Valdybos inventorių patalpa	1,35
1-7	San. mazgas	1,89
1-8	San. mazgas	1,89
1-9	Baty/ ūdų džiovinimo patalpa	15,27
1-10	Pagalbinė patalpa	1,25
1-11	Kabinetas	23,80
1-12	Pagalbinė patalpa	18,23
Viso pirmame aukšte		153,04

Patalpos Nr.	Pavadinimas	Plotas, m ²
1-1	Koridorius	8,16
1-2	Kabinetas	24,41
1-3	Kabinetas	26,56
Viso pastate		59,13

SUTARTINIAI ŽYMĖJIMAI:

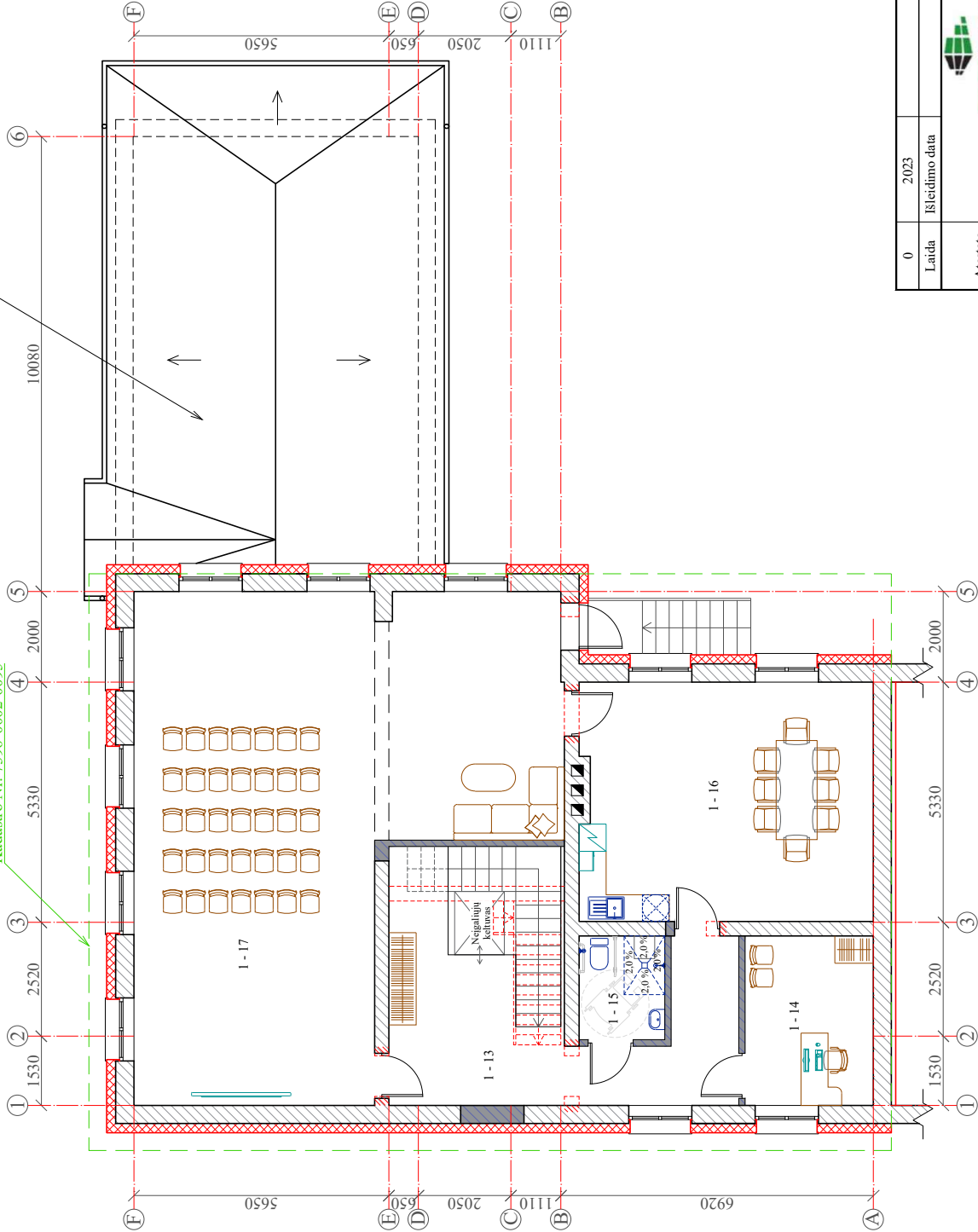
- Esamos sienos ir pertvaros
- Įrengiamos naujos pertvaros/ užtūrijamos angos
- Griauiamos sienos/ laiptai, išėjauamos durų angos
- Astatomos durų angos
- Pastato išorinių sienų šiluminas 200mm
- Pastato išorinių sienų šiluminas 50mm
- Platinamos esamos angos

0	2023	Stybos leidimui gauti.
Laida	Išleidimo data	Laidos statusas ir išleidimo priežastis (jei taikoma)
Atestato Nr.	Savinio projekto pavadinimas Administracinės paskirties pastatų (Un. Nr. 7396-0002-0095 ir Un. Nr. 7396-0002-0162) Sakališkio g. 2, Rokiškioje, kapitalinio remonto projektas	
A1979	A1979	
A1979	A1979	
LT	Savijaukas:	Documente pavadinimas
	VĮ "Valstybinių miškų urėdija"	Pirmo aukšto planas M 1:100
		Laida
		0
		Lapas
		1
		Lapų
		1
		AZP-023-292-TDP-PP-B-01

II AUKŠTO PLANAS M 1:100

Stogas TP projektavimo metu

Kadastro Nr. 7396-0002-0095



Pastato (Un. Nr. 7396-0002-0095) antro aukšto patalpų eksplikacija	
Patalpos Nr.	Pavadinimas
I-13	Koridorius
I-14	Kabinetas
I-15	San. mazgas ŽN
I-16	Virtuvė ir poilsio patalpa
I-17	Aktų salė
Viso antrame aukšte	
	Plotas, m ²
	23,43
	10,65
	4,37
	34,25
	83,41
	156,11

SUTARTINIAI ŽYMĖJIMAI:

- Esamos sienos ir pertvaros
- Įrengiamos naujos pertvaros/ užmūrijamos angos
- Griauiamos sienos/ laiptai, išpjauamos durų angos
- Pastato išorinių sienų šiluminas 200mm
- Pastato išorinių sienų šiluminas 50mm
- Platinamos esamos angos

0	2023	Stybos leidimui gauti.
Laida	Išleidimo data	Laidos statusas ir išleidimo priežastis (jei taikoma)
Atestato Nr.	Savinio projekto pavadinimas Administracinės paskirties pastatų (Un. Nr. 7396-0002-0095 ir Un. Nr. 7396-0002-0162) Sakališkio g. 2, Rokiškioje, kapitalinio remonto projektas	
A1979	PV	Documente pavadinimas
A1979	PDV/ARCH	Antro aukšto planas
	INŽ.	M 1:100
LT	Sanlygis:	Documente žymuo
	VĮ "Valstybinių miškų urėdija"	AZP-023-292-TDP-PP-B-02
	Lapais	Lapų
	1	1

Nuo: |
Išsiųsta: ketvirtadienis 2024 m. kovas 28 08:17
Kam:
Kopija:
Tema: FW: Sakališkio g. 2, Rokiškyje PP
Priedai: PP Sakališkio g. 2.pdf

Labas rytas,
Informuojame, kad pateiktas PP Sakališkio g. 2 - tinkamas, pastabų neturime.



From: |
Sent: Tuesday, March 26, 2024 2:33 PM
To:

Subject: Sakališkio g. 2, Rokiškyje PP

Laba diena,
Siunčiu suderinimui Sakališkio g. 2 projektinius pasiūlymus koreguotus po susitikimo
Geros dienos!

Pagarbiai,

Inžinierius - projektuotojas



Nespausdink jei nebūtina! Išsaugok medį!



DOKUMENTO NR. DOCUMENT NO.	1921	UNIKALUS MOKĖJIMO KODAS END TO END ID	DATA IR LAIKAS DATE AND TIME	2024.11.21 16:11:31
------------------------------	------	-----------------------------------------	--------------------------------	------------------------

MOKĖTOJAS | PAYER

SĄSKAITOS NR.*, BANKO KODAS ACCOUNT NO.*, BANK CODE	L T 5 9 4 0 1 0 0 4 2 4 0 2 3 5 9 7 1 4	AGBLT2XXXX, Luminor Bank AS
VARDAS, PAVARDĖ/PAVADINIMAS* NAME SURNAME, COMPANY NAME*	UAB "A-Z Projektai"	
IDENTIFIKAVIMO KODAS, TIPAS IDENTIFICATION CODE AND TYPE	300615480,	

GAVĖJAS | BENEFICIARY

SĄSKAITOS NR.*, BANKO KODAS ACCOUNT NO.*, BANK CODE	LT744010051001324763, AGBLLT2XXXX, Luminor Bank AS Lietuvos skyrius	
VARDAS, PAVARDĖ/PAVADINIMAS* NAME SURNAME, COMPANY NAME*	Valstybinė mokesčių inspekcija prie LR FM	
IDENTIFIKAVIMO KODAS, TIPAS IDENTIFICATION CODE AND TYPE	188659752,	

MOKĖJIMO INFORMACIJA | PAYMENT INFORMATION

SUMA SKAITMENIMIS* AMOUNT IN DIGITS*	52.00	VALIOTOS KODAS* CURRENCY CODE*	EUR
SUMA ŽODŖIAIS* AMOUNT IN WORDS*	Penkiasdešimt du Eurai 00 ct		
MOKĖJIMO PASKIRTIS ARBA NUORODA GAVĖJUI (MOKOS KODAS) FREE TEXT OR STRUCTURED PAYMENT DETAILS	53073		

Patvirtinu, kad susipažinau su Banko paslaugų teikimo bendrosiomis taisyklėmis ir Mokėjimo paslaugų teikimo sąlygomis bei įsipareigoju jų laikytis
I confirm that I have read and agree to the Bank's General Rules on the Provision of Services and Payment Service Rules.

KLIENTO PATVIRTINIMAS* CUSTOMER CONFIRMATION*	BANKO PATVIRTINIMAS BANK CONFIRMATION
VARDAS, PAVARDĖ, PARAŠAS (-AI) NAME, SURNAME, SIGNATURE(S)	VARDAS, PAVARDĖ, PARAŠAS (-AI) NAME, SURNAME, SIGNATURE(S)
	A.V./ SEAL

* - DĖMESIO: Atidžiai patikrinkite, ar teisingai nurodėte sąskaitos numerį. Mokėjimo operacija yra vykdoma pagal Jūsų nurodytą gavėjo sąskaitos numerį. Neteisingai nurodžius sąskaitos numerį, pinigines lėšos gali būti įskaitytos į kito kliento sąskaitą, net jei gavėjo pavadinimas nurodytas teisingai.
* - NOTE: Make sure you have entered the correct account number. Payment transactions are processed based on the beneficiary's account given by you. In case the account number is specified incorrectly, the funds may be credited into the account of another customer even if the beneficiary's name is specified correctly.

Mokėjimo nurodymas banke yra atliktas
Operacijos vykdymą banke patvirtinantis Nr.: LTUP19024326A38U
Įvykdymo data: 2024.11.21 16:11:59